Pik = 0+120,00
Skala 1:100/100

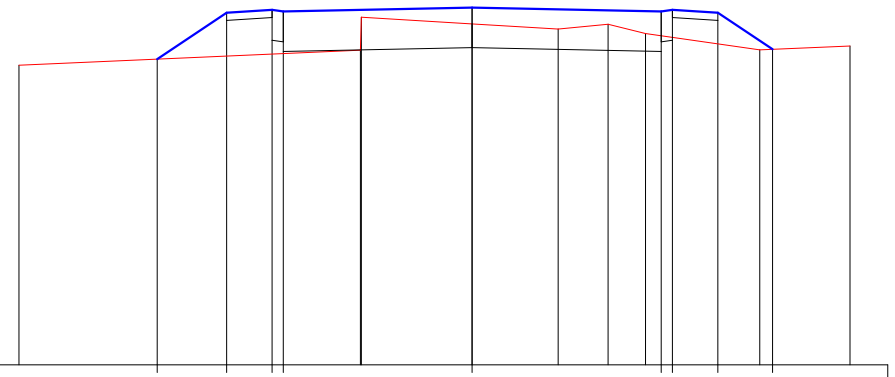

P.P. = 140,00

RZĘDNE PROJ.	144,05	144,06	144,70	144,68	144,73	144,68	144,70	144,66	144,18
RZĘDNE KONS.	144,30	144,29	144,15	144,20	144,15	144,28	144,30
RZĘDNE TEREN	143,97	144,17	144,60	144,51	144,44	144,51	144,38	144,17	144,22
ODLEGŁOŚCI	-6,00	-4,17	-3,25	-2,65	-2,50	-1,49	-1,47	0,00	1,14	1,90	2,30	2,50	2,65	3,25	3,81	3,98	5,00

Pik = 0+130,00
Skala 1:100/100

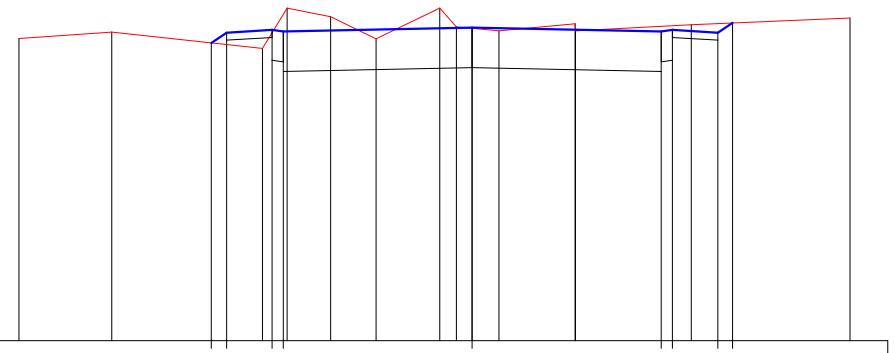

P.P. = 140,00

RZĘDNE PROJ.	143,94	144,07	144,11	144,09	144,14	144,09	144,11	144,07	144,20
RZĘDNE KONS.	143,71	143,69	143,56	143,61	143,56	143,69	143,71
RZĘDNE TEREN	144,00	144,08	143,86	144,40	144,29	143,99	144,40	144,15	144,13	144,10	144,19	144,10	144,18	144,27
ODLEGŁOŚCI	-6,00	-4,77	-3,45	-3,25	-2,79	-2,65	-2,50	-2,45	-1,88	-1,27	-0,43	-0,21	0,00	0,35	1,36	2,50	2,65	2,90	3,25	3,44	5,00

Pik = 0+140,00
Skala 1:100/100

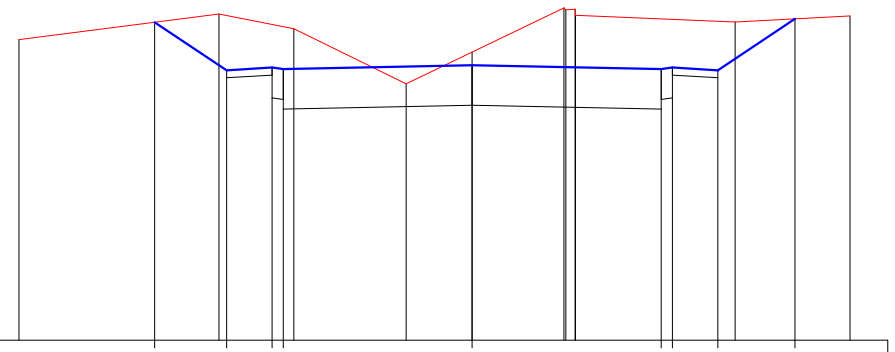

P.P. = 140,00

RZĘDNE PROJ.	144,21	143,57	143,81	143,59	143,84	143,59	143,81	143,57	144,25
RZĘDNE KONS.	143,21	143,19	143,06	143,11	143,06	143,19	143,21
RZĘDNE TEREN	143,98	144,32	144,12	143,39	143,81	144,40	144,37	144,38	144,30	144,21	144,23
ODLEGŁOŚCI	-6,00	-4,20	-3,35	-3,25	-2,65	-2,50	-2,36	-0,87	0,00	1,21	1,74	1,92	1,96	2,50	2,65	3,25	3,48	4,27	5,00

Pik = 0+142,12
Skala 1:100/100

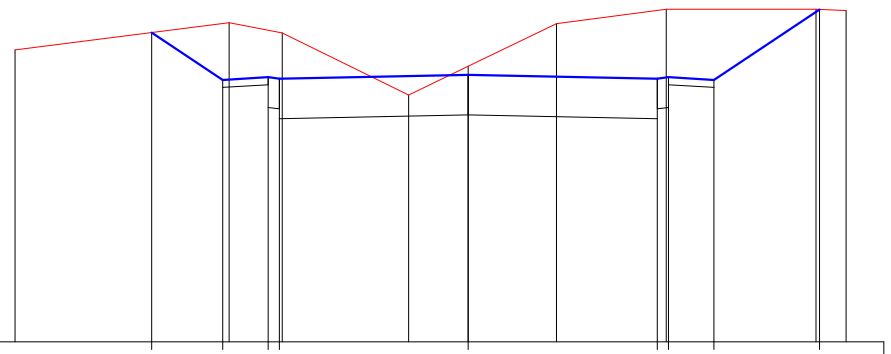

P.P. = 140,00

RZĘDNE PROJ.	144,09	143,47	143,50	143,48	143,53	143,48	143,50	143,47	144,40
RZĘDNE KONS.	143,10	143,08	142,95	143,00	142,95	143,08	143,10
RZĘDNE TEREN	143,86	144,23	144,09	143,27	143,65	144,21	144,40	144,40	144,38
ODLEGŁOŚCI	-6,00	-4,19	-3,25	-3,17	-2,65	-2,50	-2,46	-0,79	0,00	1,17	2,50	2,62	2,65	3,25	4,60	4,65	5,00

Pik = 0+146,12
Skala 1:100/100

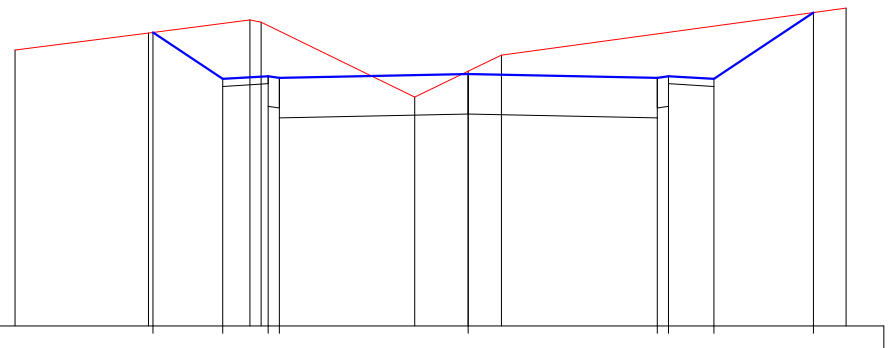

P.P. = 140,00

RZĘDNE PROJ.	143,88	143,27	143,30	143,28	143,33	143,28	143,30	143,27	144,14
RZĘDNE KONS.	142,90	142,88	142,75	142,80	142,75	142,88	142,90
RZĘDNE TEREN	143,65	143,87	144,05	144,02	143,03	143,37	143,58	144,20
ODLEGŁOŚCI	-6,00	-4,23	-4,17	-3,25	-2,89	-2,74	-2,65	-2,50	-0,71	0,00	0,44	2,50	2,65	3,25	4,57	5,00

Pracownia Projektów Drogowych
Wojciech Łoś
ul. Maltańska 6; 75-430 Koszalin
tel. 501 519 776

Temat:	Przebudowa dróg gminnych publicznych i wewnętrznych w miejscowości Dołgie	
Lokalizacja:	Dołgie, gm. Biały Bór dz. nr 197/2, 197/4, 201/143, 203, 212/2 obr. 0123 Drzonowo	
Inwestor:	Gmina Biały Bór ul. Słupska 10 78-425 Biały Bór	Data: 08.2021
Branża:	DROGOWA	Skala:
Treść:	Przekroje poprzeczne - odcinek C-D	1:100
Projektant: Specjalność drogowa	mgr inż. Wojciech ŁOŚ upr. ZAP/0146/POOD/14	Rys. nr:
Sprawdzający: Specjalność drogowa		D5.4
Sporządzający:		